



Štefanová

Borová

Vodná nádrž  
Budmerice

CESTA II.

Budmerice

MODRA

504

504

509 101

395

395

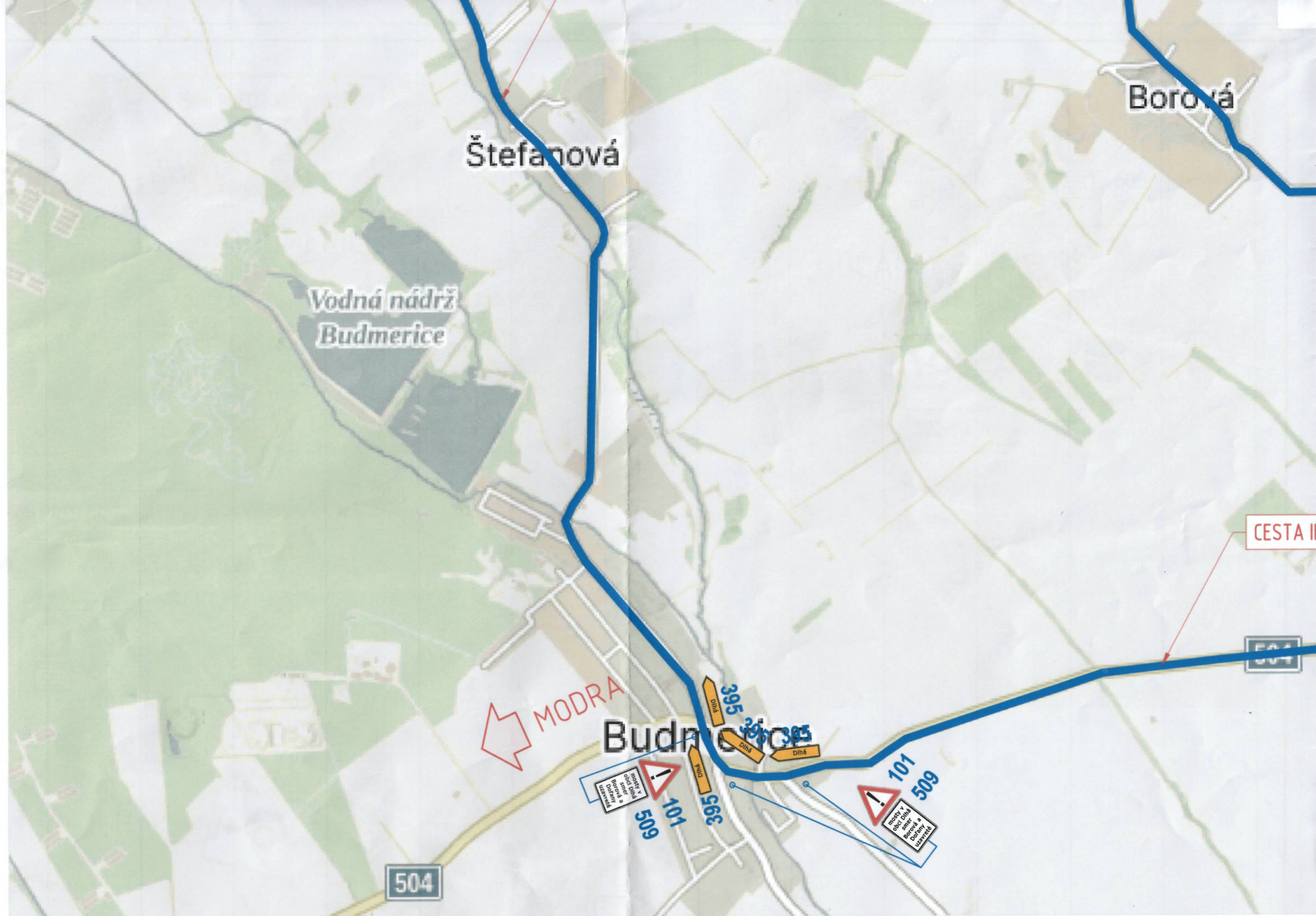
395

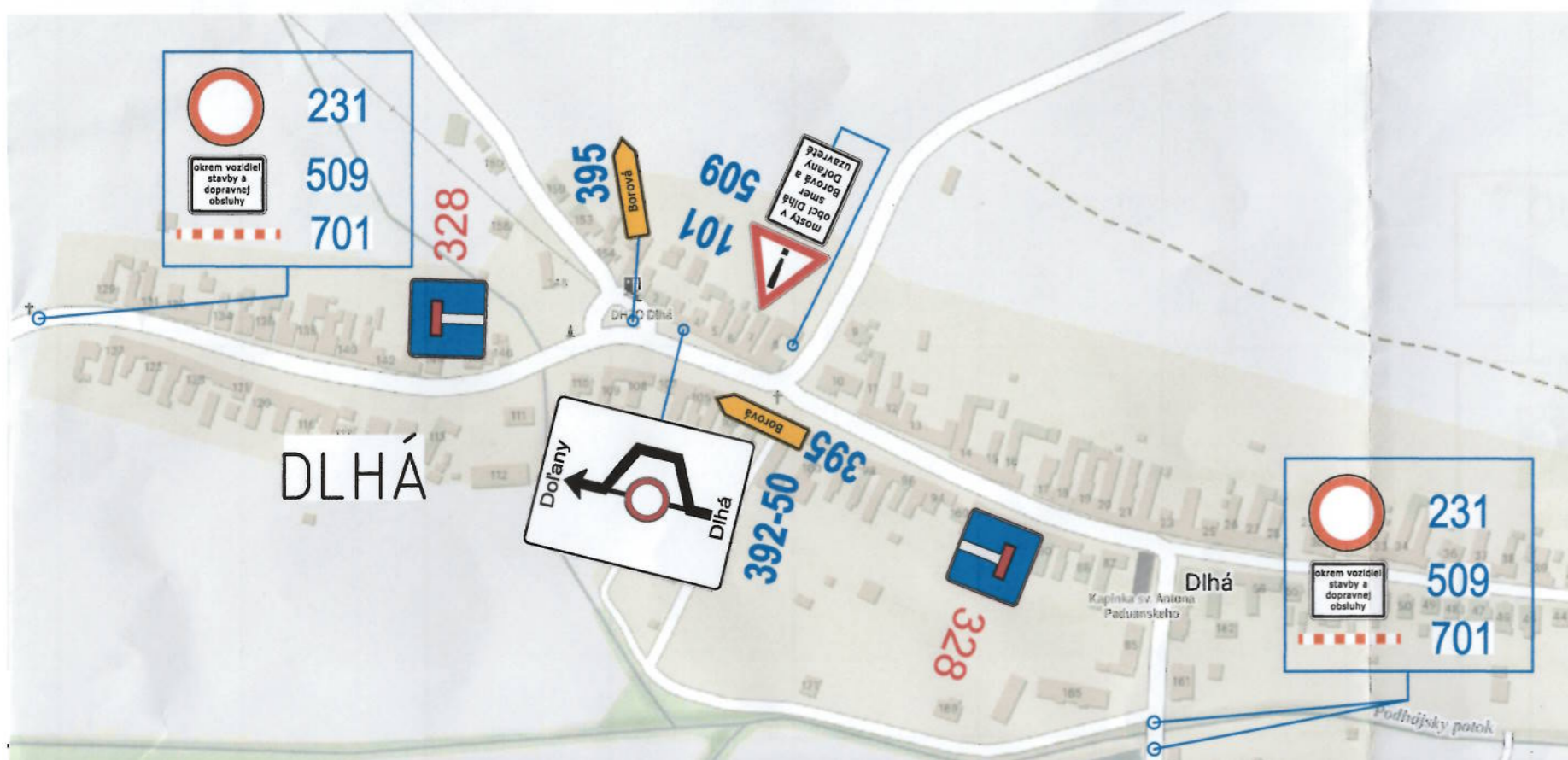
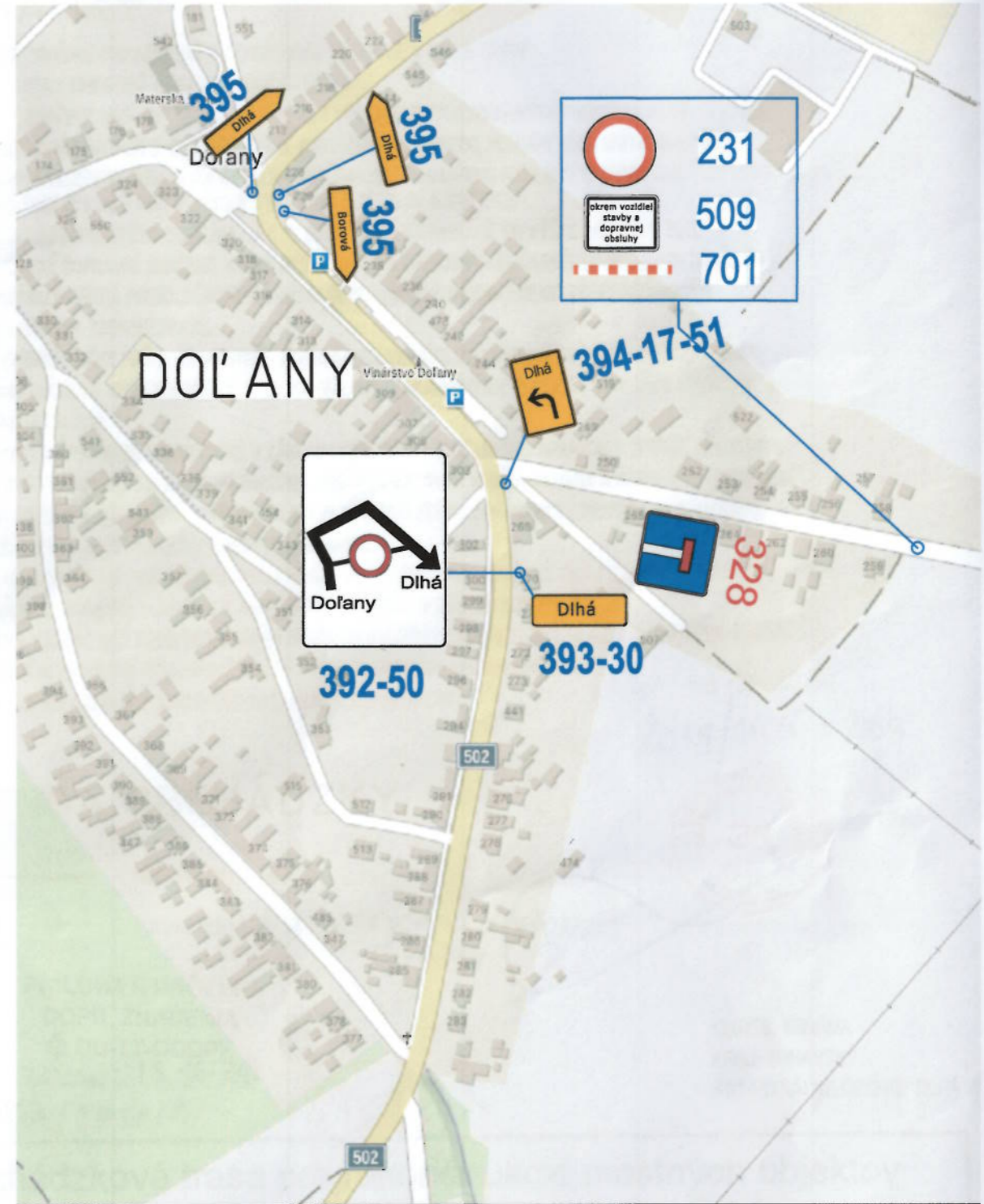
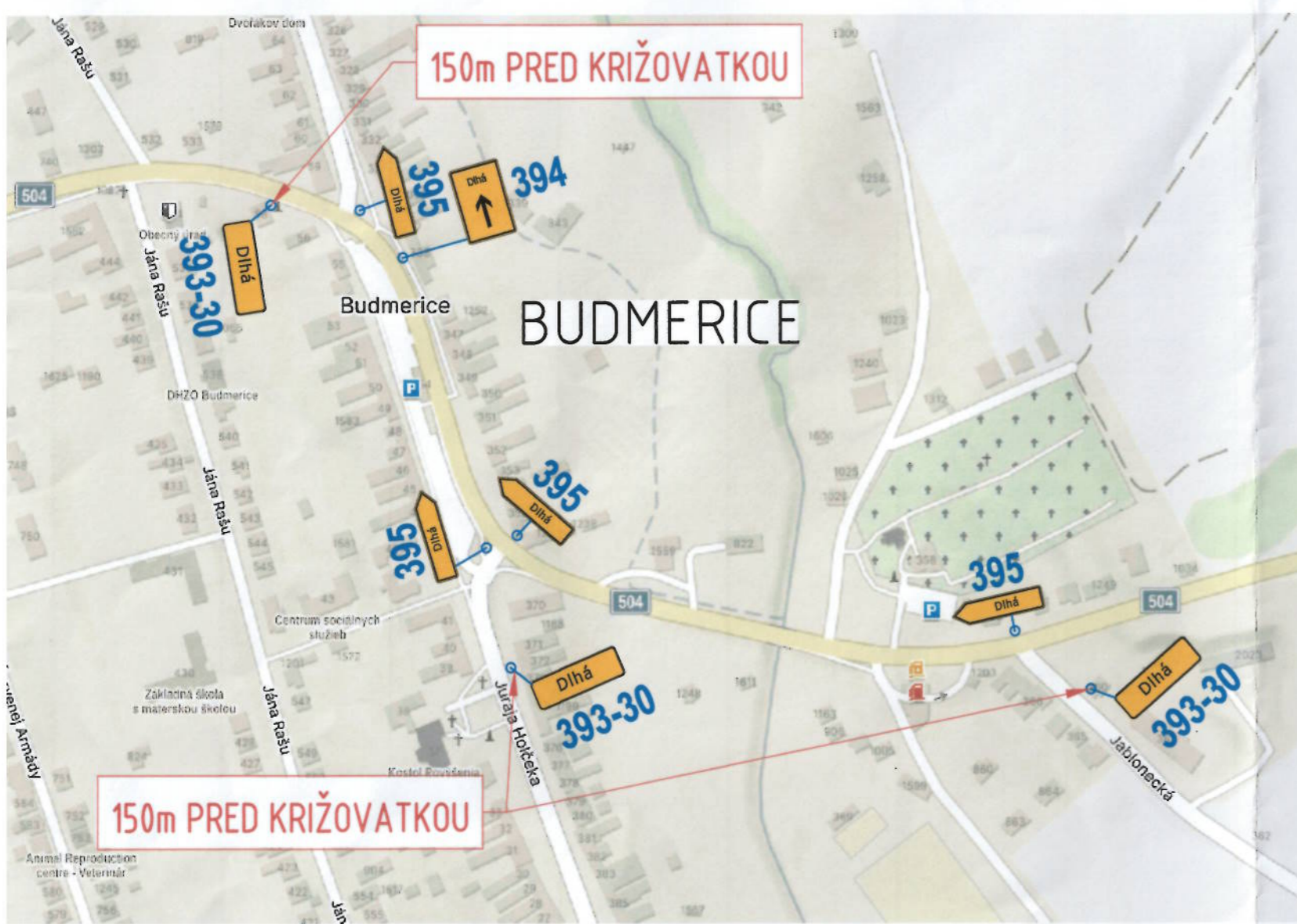
101

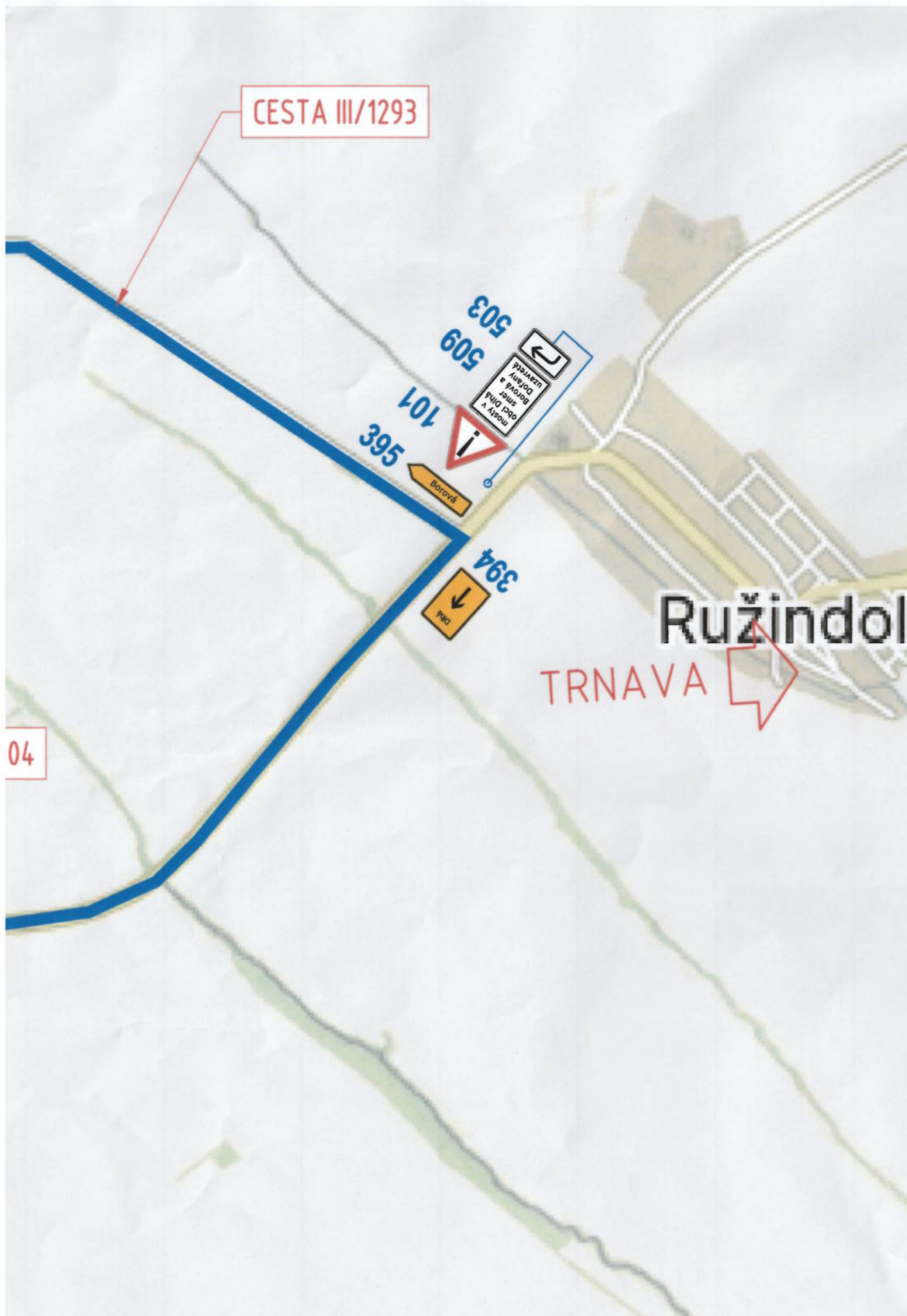
509

První pomoc  
Děti  
Střelná zbraň  
Vozidla  
Vozidla  
Vozidla

První pomoc  
Děti  
Střelná zbraň  
Vozidla  
Vozidla  
Vozidla







## POZNÁMKY

- DOPRAVNÉ ZNAČENIE UMIESTŇOVAŤ A DEMONTOVAŤ POSTUPNE V SMERE JAZDY.
- SMEROVÉ DOSKY UMIESTNIŤ V ROZOSTUPOCH 3 - 5m.
- DOPRAVNÉ ZNAČENIE MUSÍ BYŤ UPEVNENÉ TAK, ABY VPLYVOM POVETERNOSTNÝCH PODMIENOK ALEBO CESTNEJ PREMÁVKY NEDOCĤÁDZALO K JEHO DEFORMÁCII, POOTOČENIU, POSUNUTIU, MECHANICKÉMU KMITANU A POD.
- VZDIALENOSŤ BLIŽŠIEHO OKRAJA DOPRAVNÉHO ZNAČENIA OD VONKAJŠIEHO OKRAJA SPEVNENEJ ČASTI VOZOVKY RESP. KRAJNICE JE 0,3m V OBCI V ZMYSLE STN 736101, STN 736110 A STN 736201.
- SPODNÝ OKRAJ DOPRAVNÉHO ZNAČENIA MÁ BYŤ OD POVRCHU KOMUNIKÁCIE VO VÝŠKE min. 1,5m V OBCI.
- TRVALÉ ZVISLÉ DOPRAVNÉ ZNAČENIE, KTORÉ JE V ROZPORE S PRENOSNÝM (DOČASNÝM) DOPRAVNÝM ZNAČENÍM BUDE PO DOBU POUŽITIA PRENOSNÉHO (DOČASNÉHO) DOPRAVNÉHO ZNAČENIA PREKRYTÉ NEPRIEHLADNÝM MATERIÁLOM RESP. ZDEMONTOVANÉ.
- OSOBY VYKONÁVAJÚCE PRÁCE NA VOZOVKE, ALEBO SA POHYBUJÚCE PO VOZOVKE POČAS REALIZÁCIE STAVBY, MUSIA MAŤ OBLEČENÉ REFLEXNÉ VESTY, RESP. SCHVÁLENÝ OCHRANNÝ ODEV V ZMYSLE VYHLÁŠKY Č. 30/2020, O DOPRAVNOM ZNAČENÍ.
- DOPRAVNÉ ZNAČENIE BUDE VYHOTOVENÉ V ZÁKLADNOM ROZMERE S REFLEXNOU ÚPRAVOU V ZMYSLE STN 01 8020.
- UMIESTNENIE DOČASNÉHO DOPRAVNÉHO ZNAČENIA MUSÍ REŠPEKTOVAŤ MIESTNE POMERY A NESMIE BYŤ UMIESTNENÉ TAK ABY AKÝM KOLČEK SPÔSOBOM PREKÁŽALO V PLYNULOSTI CESTNEJ PREMÁVKY, ZNEMOŽNILO PARKOVANIE ALEBO INAK VYTvorILO PREKÁŽKU V CESTNEJ PREMÁVKE.
- MINIMÁLNA VZDIALENOSŤ MEDZI DOPRAVNÝMI ZNAČKAMI V INTRAVILÁNE MUSÍ BYŤ 20 AŽ 50m. VO VÝNIMOČNÝCH SITUÁCIÁCH JE POVOLENÁ VZDIALENOSŤ 10m PO KONZULTÁCI S O SPRÁVCOM KOMUNIKÁCIE.
- MINIMÁLNA VZDIALENOSŤ MEDZI DOPRAVNÝMI ZNAČKAMI V EXTRAVILÁNE MUSÍ BYŤ 50 AŽ 100m. VO VÝNIMOČNÝCH SITUÁCIÁCH JE POVOLENÁ VZDIALENOSŤ 30m PO KONZULTÁCI S O SPRÁVCOM KOMUNIKÁCIE.
- DOBA POTREBNEJ UZÁVERY A OBCHÁDZKOVEJ TRASY JE 8 MESAICOV.

- 5.06.2024

2024/0925-209

## LEGENDA OBCHÁDZKY

UZATVORENÝ ÚSEK

OBCHÁDZKOVÁ TRASA OU TT OČDPK 2024/037259  
18.06.2024

PRÍLOHA K URČENIU  
DOPR. ZNAČENIA  
Č: OU-TT-OČDPK  
Zo dňa: ...1.8.-06.-2024

2024/37261/TC

OKRES: TRNAVA  
KRAJ: TRNAVSKÝ  
KATASTRÁLNE ÚZEMIE: DLHÁ

STAVBA:

Obchádzková trasa pre rekonštrukcie mostných objektov  
M3636 v obci Dlhá a M5497 pri obci Dlhá

ZHOTOVITEĽ:  SÚC TTSK Bulharská 39, 918 53 Trnava	vypracoval	ING. M. HAJDÓNY	<i>Hajdony</i>	dátum	05/2024
	zodp. projektant	ING. M. ZAŤKOVÁ		stupeň	ZPD,DRS
	objekt:	201-00 M3636, MOST CEZ KOZÁROVSKÝ POTOK		č.prílohy:	paré :
	príloha:	DOČASNÉ DOPRAVNÉ ZNAČENIE		15.A	