






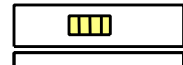




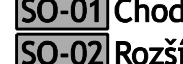


BEZPEČNÁ DOPRAVA NA CESTE I/59 V DLHEJ NA ORAVE

LEGENDA :

-  NAVRHOVANÉ CHODNÍKY S POVRCHOM ZO ZÁMKOVEJ DLAŽBY
-  EXISTUJÚCE CHODNÍKY
-  KOMUNIKÁCIE Z ASFALTOBETÓNU - CHODNÍK Z BETÓNOVEJ DLAŽBY
-  VEREJNÁ ZELEN'
-  STANOVISKO AUTOBUSU
-  AUTOBUSOVÁ ZASTÁVKA
-  OZNAČENIE ZAČIATOK - KONIEC OBCE
-  SPOMALOVACÍ OSTROVČEK
-  PARKOVISKO
-  PRECHOD PRE CHODCOV
-  VEREJNÉ OSVETLENIE EXISTUJÚCE
-  PRELOŽKA VEREJNÉHO OSVETLENIA
-  NAVRHOVANÁ RÁCHLOSTNÁ KOMUNIKÁCIA R3

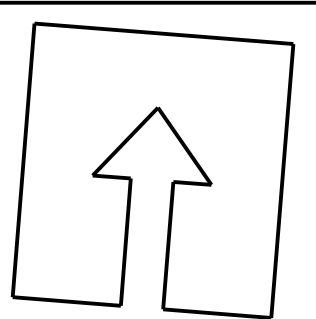
ČLENENIE STAVBY

- SO-01 Chodníky
- SO-02 Rozšírenie cesty pre autobusové zastávky
- SO-03 Retardéry
- SO-04 Dážďová kanalizácia
- SO-05 Terénne úpravy
- SO-06 Verejné osvetlenie
- SO-07 Dopravné značenie
- SO-08 Parkovisko pri kultúrnom dome
- SO-09 Rekonštrukcia parkoviska
- SO-10 Prekládka elektrického vedenia

3

Ing. arch. Ján KUBINA
architektúra - urbanizmus

ved. ošleáru
Ing. arch. Ján Kubina
zodpovedný projektant
Ing. arch. Ján Kubina
vypracoval
Ing. arch. Ján Kubina
štápien P0
štúdio
mierko 1:2000
číslo zázky 794/15
dátum 04/2016



stavba Bezpečná doprava na ceste I/59 v Dlhé nad Oravou
investor Obec Dlhé nad Oravou
výkres situácia alternatíva 2